

Les Cols et Monts :	Classification club des 100 cols https://centcols.org
1-Col du Grand Cucheron (1 188 m)	FR-73-1188
2-Col du Glandon (1 924 m) (*)	FR-73-1924
3-Col de la Croix de Fer (2 064 m) BCN-BPF (*)	FR-73-2064
4-Col du Mollard (1 630 m)	FR-73-1638
5-Le Collet (1 140 m)	FR-73-1150
6-Col de la Porte (900 m)	FR-73-0900
7-Col de Beau Plan (1 420 m)	FR-73-1440a
8-Collet du Barioz (1 393 m)	FR-73-1395
9-Col de la Madeleine (1 746 m)	FR-73-1395
10-Col de l'Iseran (2 764 m) BCN-BPF	FR-73-2764
11-Cormet de Roselend (1 968 m)	FR-73-1968
12-Col de Méraillat (1 605 m)	FR-73-1605
13-Col du Pré (1 703 m)	FR-73-1703
14-Col des Saisies (1 633 m)	FR-73-1633
15-Col de l'Arpettaz (1 581 m)	FR-73-1581
16-Collet de Tamié (958 m)	FR-73-955
17-Col de Tamié (907 m)	FR-73-0907
18-Col du Frêne (950 m)	FR-73-0950
19-Golet à Croquet (760 m)	FR-73-0760
20-Col de Plainpalais (1 173 m)	FR-73-1173
21-Pas du Rebollion (1 436 m)	FR-73-1420b
22-Belvédère du Mont Revard (1 537 m) BCN-BPF	
23-Col de la Clusaz (1 184 m)	FR-73-1184a
24-Col de Cessens (797 m)	FR-73-0797
25-Col du Sapenay (897 m)	FR-73-0897
26-Relais du Mont du Chat (1 504 m)	
27-Col de l'Epine (987 m)	FR-73-0987
28-Col de Couz (624 m)	FR-73-0624
29-Col des Egaux (958 m)	FR-73-0958a
30-Col de la Cluse (1 169 m)	FR-73-1169
31-Col du Granier (1 134 m)	FR-73-1134
32-Pas de la Fosse (tunnel, 822 m)	
BCN-BPF : Arêches (Beaufortain) Conflans (Albertville) en option sur le parcours : Hautecombe	
(*) BCN-BPF : Glandon ou Croix de Fer	


Le Règlement

- Le Tour Cyclotouriste est une randonnée permanente organisée et homologuée par les Cyclotouristes Chambériens.
- Cette Randonnée Permanente peut être effectuée uniquement durant es dates d'ouverture du Col de l'Iseran (du 2ème vendredi de juin à fin Octobre mais ouverture variable suivant les conditions d'enneigement)
- Le délai accordé est de 100 heurs en formule randonneur ou sans délai répartis en autant de fois que désiré en formule touriste. Indiquer sur Hello Asso la date de départ.
- Le sens giratoire ainsi que l'ordre des tronçons effectués sont laissés au libre choix du, de la participant(e).
- Les contrôles se feront par l'apposition d'un tampon (commerçant ou autre) sur la carte de route ou en prenant une photo (avec vélo et panneau de la localité ou du col).
- Les participant(e)s, considéré(e)s en excursion personnelle, devront respecter le code de la route et les arrêtés préfectoraux et municipaux. Lumière et gilet réfléchissant pour les tunnels, et quand la luminosité est insuffisante.
- Les Cyclotouristes Chambériens et le correspondant déclinent toute responsabilité en cas d'accident de quelque nature que ce soit au cours de la randonnée.
- Les participant(e)s devront être assuré(e)s et les mineur(e)s devront être accompagné(e)s d'une personne responsable.
- En cas d'impossibilité d'effectuer l'épreuve, l'engagement reste valable 2 ans.
- L'engagement se fait via HelloAsso, 15 jours avant la date prévue. Tarif : 7 € pour les licencié(e)s FFVélo et 10 € pour les autres
[Hello Asso le lien —>](#)
ou le QRcode
- En cas d'inscription de dernière minute, télécharger les pièces sur le site du club et paiement toujours par HelloAsso
- Pour la validation envoyez votre carte de route au correspondant accompagnée d'une enveloppe timbrée à votre adresse ou envoi d'une photo.
- Randonnée ouverte aux vélos à assistance électrique
- Le fait de participer à cette épreuve implique l'acceptation du présent règlement.



**Les Cyclotouristes Chambériens
proposent**

Le Tour Cyclotouriste de la Savoie



721 km – D+ : 18 250 m
32 ascensions

5 BCN – BPF
(6e en option avec un aller-retour de 7,5 km)

Contact du correspondant

Olivier Romeyer

Tél. : +33 6 18 34 64 74

olivier.romeyer@gmail.com



La Montagne, la moyenne montagne, les vallées, les bourgs, la capitale ce département dont le territoire est français depuis 1860 et des témoignages de l'histoire

Vous commencez et finissez votre périple depuis les « Eléphants », statue érigée par les chambériens en remerciements aux largesses du Comte de Boigne pour sa ville qui a fait fortune aux Indes (inauguration 1838).

Ce ne sont pas forcément les cols les plus élevés qui sont les plus difficiles ! Attention à la montée du Relais du Chat qui ne culmine qu'à 1 504 m.

Un aperçu de ce tour de Savoie, après une mise en jambe par la plaine de l'Isère, vous attaquez les difficultés avec le col du Grand Cucheron, le Glandon, la Croix de Fer, l'Iseran, Val d'Isère, le Beaufortain avec le Cormet de Roselend, le col du Pré, les Saisies avant d'aborder un col peu connu, celui de l'Arpettaz avant de revenir vers la vallée de l'Isère à Albertville. Ce sera ensuite les Bauges (col de Tamié, du Frêne, Plaimpalais, le Revard pour admirer le lac du Bourget à ses pieds. Une virée aux confins de la Savoie et de la Haute Savoie avec le col du Savenay, passage au bord du lac du Bourget et avant de finir par la Chartreuse, vous grimpez le relais du Chat qui se situe sur les derniers contreforts du Jura. Ce sera à chaque fois après les grimpées, le passage dans les vallées et les plaines pour se refaire une santé.

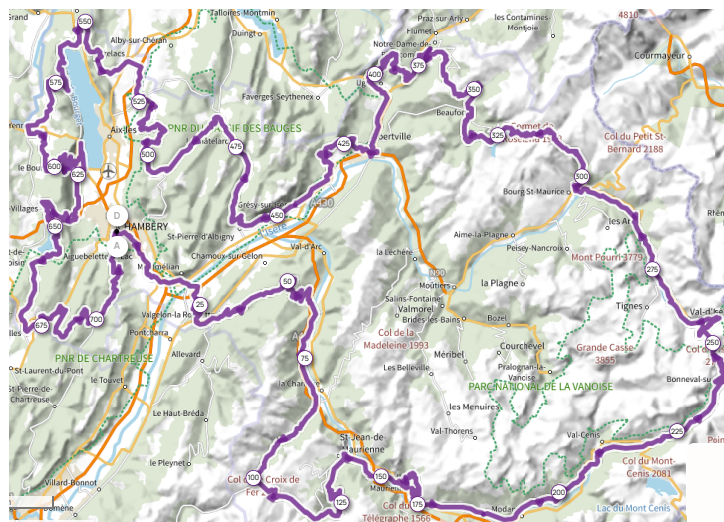
Le Parcours

<https://www.openrunner.com/route-details/21706610>

Les Contrôles

Les Eléphants, Chambéry
Le Grand Cucheron
La Croix de Fer
Col de Beaune
Aussois
Col de l'Iseran
Col du Pré
Col de l'Arpettaz
Collet de Tamié

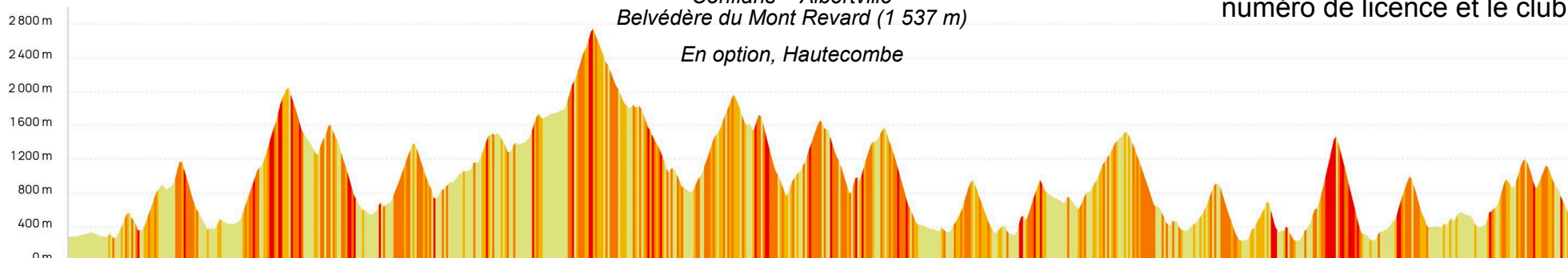
Col du Frêne
Mont Revard
Col du Savenay
Belvédère d'Ontex
Relais du Chat
Col de l'Epine
Col de la Cluse
Les Eléphants



5 BCN – BPF et le 6^e en option (+ 7,5 km)

Col du Glandon (1 924 m) ou Croix de Fer (2 064 m)
Col de l'Iseran (2 764 m)
Arêches
Conflans - Albertville
Belvédère du Mont Revard (1 537 m)

En option, Hautecombe



INSCRIPTION via Hello Asso



Ici le lien vers [--> via HelloAsso](#)

Tarif :

7 € pour les licencié(e) FFVélo
10 € pour les non-licencié(e)s FFVélo

Il nous faut :
Nom, Prénom, coordonnées,

Choisir l'option :
randonneur ou touriste

Pour les licenciés FFVélos, donner le
numéro de licence et le club