





Les Cols et Monts	Classification club des 100 cols
	
<b>1-Seuil de Mégève (1 107 m)</b>	<b>FR-74-1107</b>
<b>2-Col des Montets 1 461 m</b>	<b>FR-74-1461</b>
	
<b>3-Col de la Forclaz (1 528 m)</b>	<b>CH-VS-1528</b>
<b>4-Col de Champex (1 498 m)</b>	<b>FR-73-1638</b>
<b>5-Le Grand Saint Bernard (2 455 m)</b>	<b>FR-73-1150</b>
	
<b>6-Le Petit Saint Bernard (2 188 m)</b>	<b>FR-73-0900</b>
	
<b>7-Le Cormet de Roselend (1 968 m)</b>	<b>FR-73-1440a</b>
<b>12-Col de Méraillat (1 605 m)</b>	<b>FR-73-1605</b>
<b>14-Col des Saisies (1 633 m)</b>	<b>FR-73-1633</b>

Sur le Parcours : BCN-BPF  
Un BPF de Haute Savoie à Argentières  
Et un à allez chercher moyennant un détour de 4 km : celui de Combloux à la sortie de Megève

Le club des 100 cols  
<https://centcols.org>  
et Vélo en France  
<https://veloenfrance.fr>  
La FFVélo  
<https://ffvelo.fr>

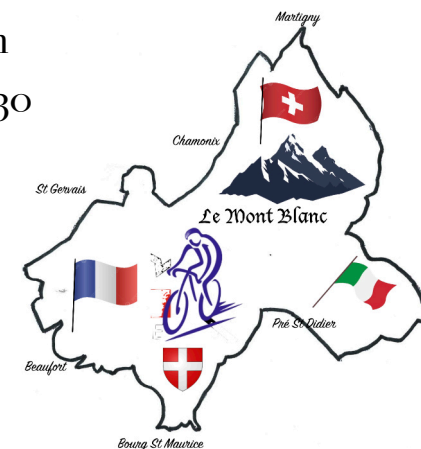
## Le Règlement

- > Le Tour Cyclotouriste du Mont Blanc est une randonnée permanente organisée et homologuée par les Cyclotouristes Chambériens.
- > Cette Randonnée Permanente peut être effectuée uniquement durant es dates d'ouverture du Col du Grand St Bernard (le toit du parcours), de mi-juin à mi-octobre mais ouverture variable suivant les conditions d'enneigement.
- > Le délai accordé est de 24 heures en formule randonneur, ou de 36 h en formule touriste, ou sans délai en formule contemplation
- > Le sens giratoire est laissé au choix des participant(e)s.
- > Les départ et arrivée se feront au choix, le préciser à l'inscription sur HelloAsso
- > Les contrôles se feront par l'apposition d'un tampon (commerçant ou autre) sur la carte de route ou en prenant une photo (avec vélo et panneau de la localité ou du col).
- > Les participant(e)s, considéré(e)s en excursion personnelle, devront respecter le code de la route et les arrêtés préfectoraux et municipaux. Lumière et gilet réfléchissant pour les tunnels, et quand la luminosité est insuffisante
- > Les Cyclotouristes Chambériens et le correspondant déclinent toute responsabilité en cas d'accident de quelque nature que ce soit au cours de la randonnée.
- > Les participant(e)s devront être assuré(e)s et les mineur(e)s devront être accompagné(e)s d'une personne responsable. Celle ou celui qui participe engage sa propre responsabilité civile en cas d'accident.
- > En cas d'impossibilité d'effectuer l'épreuve, l'engagement reste valable 2 ans.
- > En cas d'impossibilité d'effectuer l'épreuve, l'engagement reste valable 2 ans.
- > L'engagement se fait via HelloAsso, 15 jours avant la date prévue. Le montant est de 7 € pour les licencié(e)s FFVélo, de 10 € pour les autres.  
[Le lien vers helloasso](#)
- > En cas d'inscription de dernière minute, télécharger les pièces sur le site du club et paiement toujours par HelloAsso.
- > L'épreuve terminée, la carte de route devra être retournée au correspondant pour homologation.
- > Pour la validation envoyez votre carte de route au correspondant accompagnée d'une enveloppe timbrée à votre adresse. Ou envoyer une photo de la carte de route
- > Randonnée ouverte aux vélos à assistance électrique.
- > Le fait de participer à l'épreuve implique l'acceptation du présent règlement



## Les Cyclotouristes Chambériens proposent Le Tour cyclotouriste du Mont Blanc

330 km  
D+ : 8 530  
9 cols



Le site du Club :  
<https://www.cycloschamberiens.com>

Contact du correspondant  
**Olivier Romeyer**  
Tél. : +33 6 18 34 64 74  
[olivier.romeyer@gmail.com](mailto:olivier.romeyer@gmail.com)



La Montagne, la moyenne montagne, les vallées, les bourgs. Vous allez « tourner » autour du plus majestueux paysage des Alpes avec le toit de l'Europe en majesté.

Vous commencez et finissez votre périple au choix.

Un paysage unique, la montagne, mais que vous allez parcourir dans sa diversité : la haute et moyenne montagne, les vallées qui la jalonnent, des villages et petites villes.

Si vous partez de Beaufort, pays du fromage éponyme, vous êtes en plein Beaufortain avec ses vaches, ses alpages, ses airs de Suisse et des altitudes assez raisonnables.

La Suisse où vous roulez du poste frontière du Châtelard après Vallorcine dans la vallée de Chamonix jusqu'à celui du Grand St Bernard. C'est le toit de la Randonnée avec ses 2 455 m. C'est un lieu de passage immémorial avec son hospice qui accueille pèlerins et voyageurs. Il y a aussi ses chiens, les Saint Bernard qui Ensuite c'est le Val d'Aoste en Italie qui vous ramène au Petit St Bernard où vous rentrez en France. Une descente jusqu'à Bourg St Maurice, une petite ville à la montagne qui a grandi avec l'essor des stations de skis de Haute Tarentaise et c'est reparti pour les dernières difficultés : le Cormet de Roselend, le col des Saisies, le seuil de Mégève.

*N'oubliez pas, vous quitter la France alors munissez-vous de votre carte internationale de Sécurité Sociale,*

## Le Parcours

————LIEN VERS Openrunner ————

**Départ et Arrivée : c'est vous qui choisissez !**  
ce peut être Flumet, Bourg St Maurice,  
St Gervais Le Fayet, Beaufort

## Les Contrôles

St Gervais Fayet  
Col de la Forclaz  
Col du Grand St Bernard  
Col du Petit St Bernard  
Beaufort



## INSCRIPTION via Hello Asso



[Ici le lien vers--> HelloAsso](#)

Tarif :

7 € pour les licencié(e) FFVélo  
10 € pour les non-licencié(e)s FFVélo

Il nous faut :

Nom, Prénom, coordonnées,

Choisir l'option :  
randonneur / Touriste 2 j ou 3 j

Pour les licenciés FFVélos, donner le  
numéro de licence et le club

